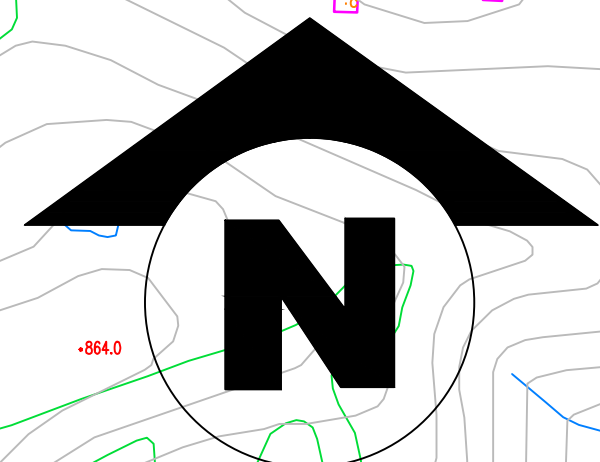


PLAN URBANISTIC GENERAL




NEAGRA





2. SITUAȚIA EXISTENTĂ- DISFUNȚIONALITĂȚI

LEGENDA

● **LIMITE**

- | | |
|-------------------------------------------------------------------------------------|-----------------------------------|
|  | LIMITA TERITORIULUI ADMINISTRATIV |
|  | LIMITA INTRAVILANULUI EXISTENT |
|  | LIMITA ZONEI CENTRALE |

● ZONIFICARE

- | | |
|---------------------------------------------------------------------------------------|----------------------------------------------------------------------------------------------------------|
|  | ZONĂ DE LOCUIT CU REGIM MIC DE ÎNĂLȚIME |
|  | ZONĂ DE LOCUIT CU REGIM MARE DE ÎNĂLȚIME |
|  | ZONĂ PENTRU INSTITUȚII ȘI SERVICII PUBLICE |
|  | ZONĂ PENTRU UNITĂȚI INDUSTRIALE / DEPOZITARE |
|  | ZONĂ PENTRU UNITĂȚI AGRICOLE |
|  | SPAȚII PLANTATE, AGREMENT, SPORT |
|  | TERENURI AGRICOLE ÎN INTRAVILAN |
|  | ZONĂ GOSPODĂRIE COMUNALĂ, CIMITIRE |
|  | ZONĂ CONSTRUCȚII AFERENTE LUCRĂRILOI TEHNICO-EDILITARE |
|  | ZONĂ OBIECTIVE CU VALOARE DE PATRIMONIU |
|  | ZONĂ CĂI DE COMUNICAȚIE RUTIERĂ ȘI AMENAJĂRI AFERENTE |
|  | ZONĂ CĂI DE COMUNICAȚIE FEROVIARĂ ȘI AMENAJĂRI AFERENTE |
|  | APE |
|  | TERENURI FORESTIERE |
|  | TRENURI CE NECESITĂ MĂSURI DE PROTECȚIE/ AMELIORARE ÎMPOTRIVA RISCURILOR NATURALE (INUNDAȚII, ALUNECĂRI) |
|  | TERENURI NEPRODUCTIVE |
|  | SUPRAFEȚE SOLICITATE PENTRU INTRODUCERE ÎN INTRAVILAN |
|  | DRUMURI |
|  | DRUMURI NAȚIONALE |
|  | DRUMURI JUDEȚENE |
|  | DRUMURI COMUNALE |
|  | STRAZI IN INTRAVILAN |
|  | STRAZI CU ÎMBRĂCĂMINTE DEFINITIVĂ |
|  | STRAZI CU ÎMBRĂCĂMINTE PROVIZORIE - PĂMÂNT |

BILANT TERRITORIAL EXISTENT

ZONE FUNCȚIONALE	EXISTENT	
	SUPRAFAȚA (ha)	% din nt
LOCUINȚE ȘI FUNCȚIUNI COMPLEMENTARE	62,37	55,0
INSTITUȚII ȘI SERVICII DE INTERES PUBLIC	1,90	1,5
UNITĂȚI AGRO-ZOOȚEHNICE	-	-
UNITĂȚI INDUSTRIALE ȘI DEPOZITARE	0,03	7,9
CĂI DE COMUNICAȚIE ȘI TRANSPORT:	7,10	11,2
Din care: * rutier	4,44	
feroviar	2,66	
SPAȚII VERZI, SPORT, AGREMENT, PROTECȚIE	72,00	4,9
CONSTRUCȚII TEHNICO EDILITARE	-	-
GOSPODĂRIE COMUNALĂ, CĂMINITIRE	-	-
APE	0,60	5,9
TERRENURI LIBERE	-	-
TOTAL INTRAVILAN	144,00	100,0

Proiectant: S.C. PAC PROIECT S.R.L. TÂRGU-MUREȘ			Str.Moldovei, nr.218 + jud. Mureș reg.com.: J 26/ 1172/ 2004		Beneficiar: CONSILIUL LOCAL AL COMUNEI GREBENSIU DE CAMPIE		Proiect nr 45/2009	
SPECIFICATIE	NUME	SEMNATURA	SCARA	Titlu proiect:			Faza:	
Director	ec. POJAN P.C.		1:5.000	P.U.G. ȘI R.L.U. GREBENSIU DE CAMPIE			PUG	
Sef proiect	arh. POJAN D.C.							
Proiectat	arh. POJAN D.C.							
Desenat	L.arh. POPA A.S.		Data: 2009	SITUAȚIE EXISTENTĂ ȘI DISPOZIȚIUNEA DE PROIECT			Planșa nr S.2	